

心が元気になる、感動の道

福島県の観光道路

2013年 第19号 11月8日(金)現在(今シーズン最終号)

恒久的に無料開放!

紅葉情報



高湯温泉周辺の様子(H25.10.31撮影)




磐梯吾妻スカイライン

- 浄土平周辺(1,577m)  落葉
- 天狗の庭周辺(1,357m)  落葉
- 天風境周辺(1,290m)  落葉
- 土湯峠周辺(1,245m)  落葉
- 不動沢橋周辺(1,201m)  落葉
- 高湯温泉周辺(789m)  色あせ始め



黄金平周辺の様子(H25.10.31撮影)

磐梯山ゴールドライン

- 磐梯山頂上周辺(1,816m)  落葉
- 滑滝周辺(914m)  色あせ始め
- 桧原湖周辺(819m)  色あせ始め



☆磐梯吾妻スカイラインは、天狗の庭、天風境、不動沢橋、高湯スキー場周辺で落葉しています。高湯温泉周辺は色あせが進んでいます。

☆磐梯山ゴールドラインの滑滝(なめりたき)、桧原湖、山湖台周辺などは色あせが進み、紅葉シーズンはほぼ終了の状態となっています。

☆磐梯吾妻レークラインは、中津川溪谷、三湖パラダイス周辺などで色あせが進み、紅葉シーズンはほぼ終了の状態となっています。

☆路面凍結や積雪が確認された場合、スベリ止めタイヤ等の通行規制を行う場合がありますので、ご注意ください。



☆観光道路3ラインは、11月15日(金)午後5時から冬期閉鎖となります。

☆本号をもちまして、今シーズンの紅葉情報は終了します。ありがとうございました。



中津川溪谷の様子(H25.10.31撮影)

磐梯吾妻レークライン

- 中津川溪谷周辺(770m)  色あせ始め
- 小野川・秋元湖周辺(794・726m)  色あせ始め

磐梯吾妻スカイライン、磐梯山ゴールドライン、磐梯吾妻レークラインは、福島県から委託を受けて、当社が管理しています。

お問い合わせ

福島県道路公社 企画グループ

TEL 024-521-5530 FAX 024-522-7929

Eメール info@dorokosha-fukushima.or.jp

ホームページ <http://www.dorokosha-fukushima.or.jp>